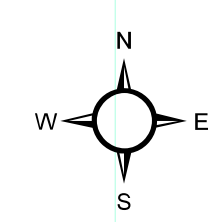
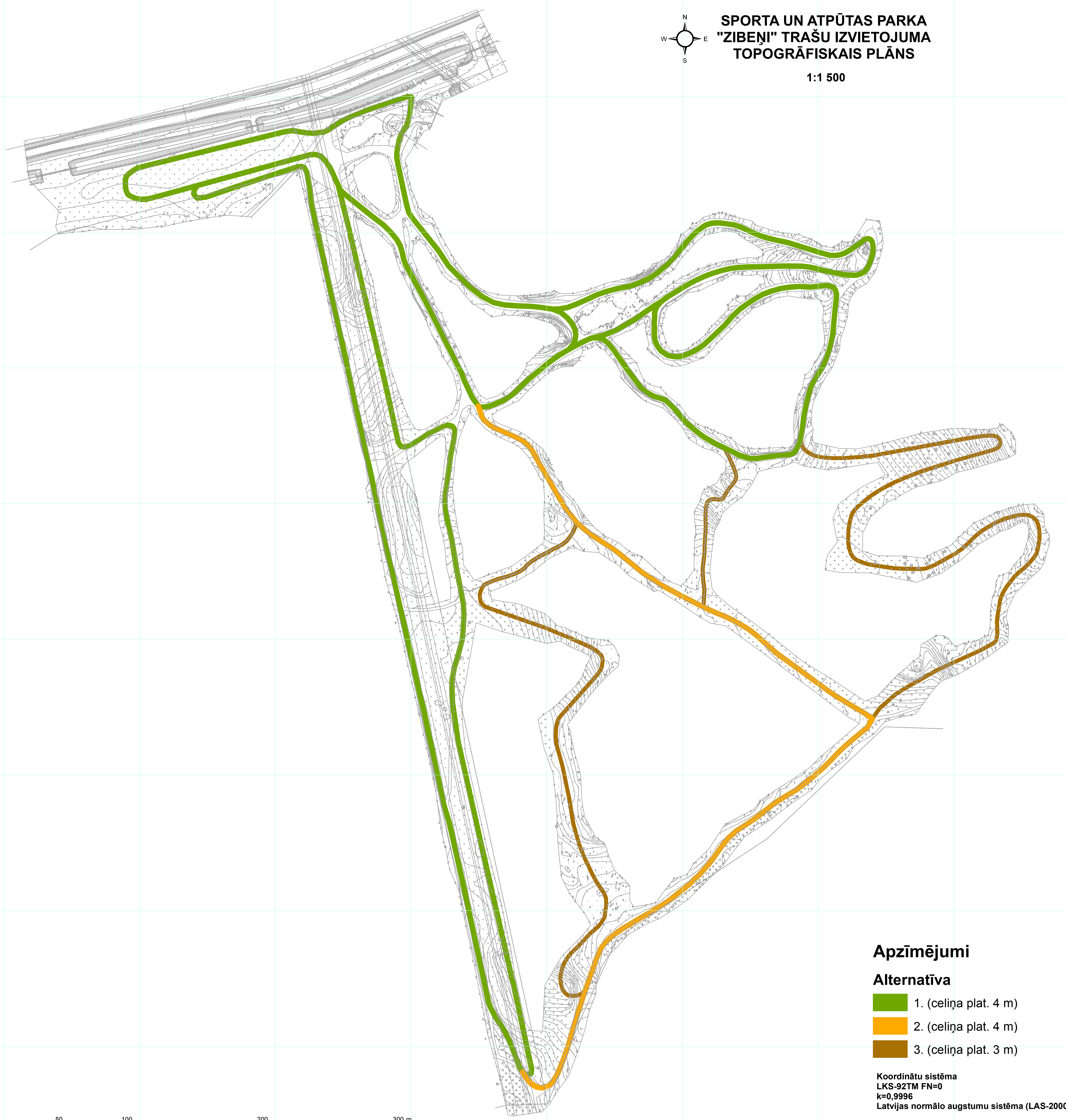


517500 517600 517700 517800 517900 518000 518100 518200 518300



SPORTA UN ATPŪTAS PARKA "ZIBENĪ" TRAŠU IZVIETOJUMA TOPOGRĀFISKAIS PLĀNS

1:1 500



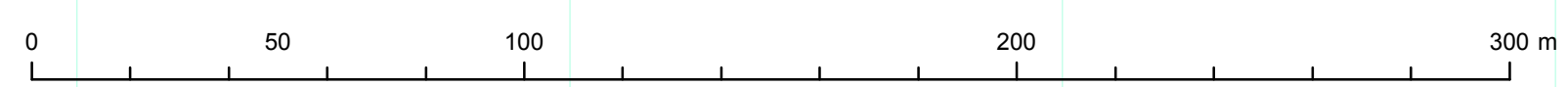
Apzīmējumi

Alternatīva

- 1. (ceļa plat. 4 m)
- 2. (ceļa plat. 4 m)
- 3. (ceļa plat. 3 m)

Koordinātu sistēma
LKS-92TM FN=0
k=0,9996
Latvijas normālo augstumu sistēma (LAS-2000,5)

Pamatne: SIA "ABC Construction" topogrāfija, 1:500
2016.g. novembris



330300
330200
330100
330000
329900
329800
329700
329600